







Deze niet voorbereide wandeling levert toch wel enkele mooie beelden op. We hadden dergelijke schoonheid helemaal niet verwacht.





Doordat we het vertikt hebben om de Gele Berg te beklimmen dienen we wel enkele huzarenstukjes uit te halen om de kustlijn te kunnen volgen. Om niet in zee te moeten gaan dienen we enkele nauwe rotsspleten door te gaan.





We komen op enkele geërodeerde lavavelden die geliefd zijn door nudisten omdat de strandtoeristen hen op die plaatsen niet kunnen zien.





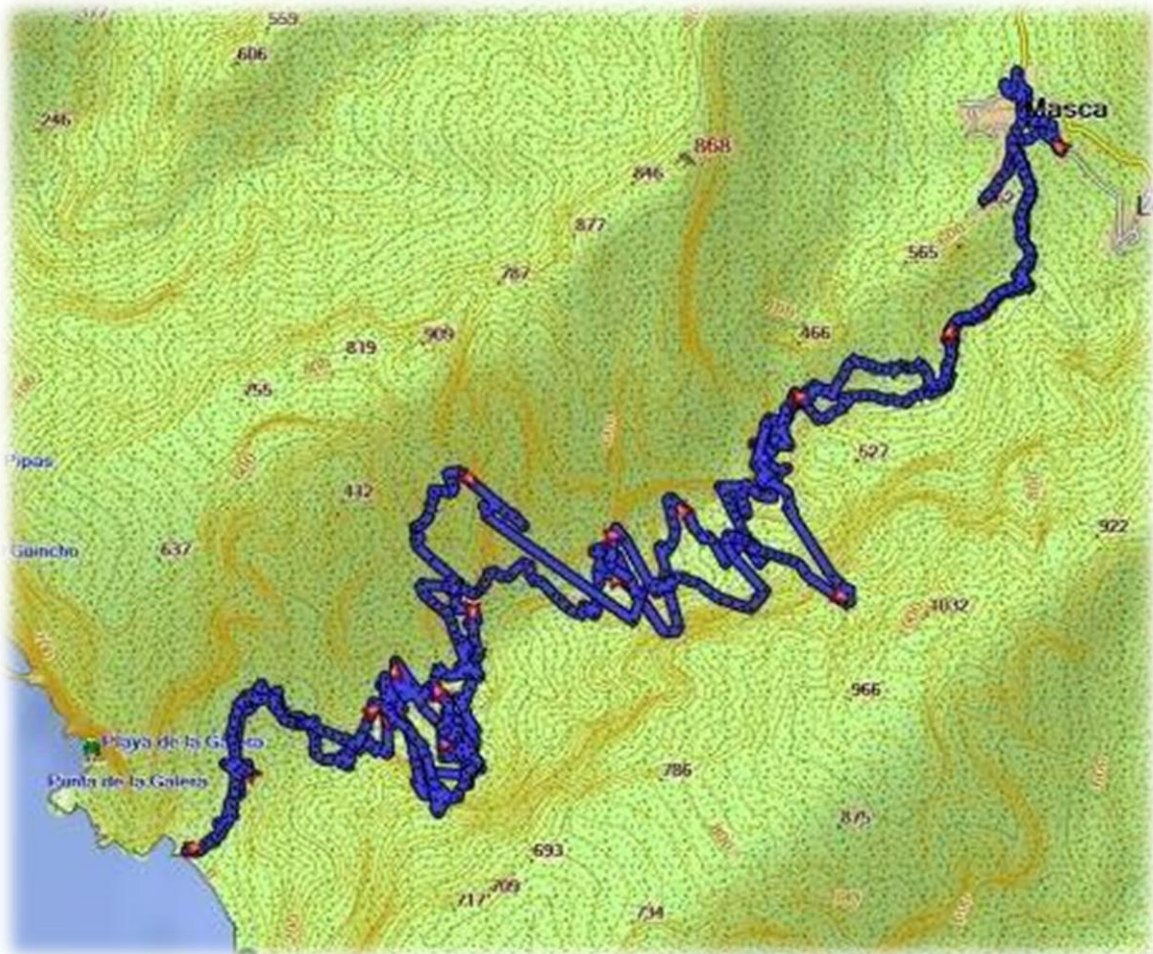
Ter hoogte van Amarilla Golf besluiten we om terug te keren maar ditmaal weg van de kustlijn. De lucht wordt donker maar het blijft droog en na een half uurtje klaart het terug uit.





### Dinsdag 2 december 2014

- Soort : Kloofwandeling
- Plaats : Masca
- Afstand : 12 km
- Duur : 6 u 30'








Het voormalige piratendorp Masca, verstopt in het Tenogebirge, was tot eind 1960 enkel bereikbaar via de zee of per muilezel. Het meest pittoreske dorpje van Tenerife bleef lange tijd onbekend, maar is tegenwoordig een echt attractiepunt. Masca is tegenwoordig bereikbaar via een slingerende en zeer nauwe maar in goede staat verkerende asfaltstrook.





Vanuit Masca start een van de mooiste wandelingen van het eiland. Een drie uur durende afdaling langs vervaarlijke slingerpaadjes, diepe afgronden en tonnenware rotsmassa's naar de baai van Masca die zich helemaal beneden aan de kustlijn bevindt.






Voor de wandeling naar de baai of een algemeen bezoek aan Masca, is vroeg starten de boodschap. Zo vermijd je de lange sliert bussen met toeristen (vooral tijdens het hoogseizoen).







Het Tenogebirge zelf is zeker de moeite waard om door te rijden, maar doe het voorzichtig aan en trek voldoende tijd uit, want de wegen zijn er meestal smal en erg steil en te vergelijken met het traject naar Masca. Het mooie aan het gebergte is dat je op sommige plaatsen op een hoogte van 2.000 meter in de afgrond de zee kan zien liggen.






Normaal gezien kan je in drie uur de kloof afdalen. Evenwel zijn er niet overal paden en is het soms zoeken om een doorgang door de kloof te vinden. Wijzelf hebben er 3 u 30 uur over gedaan om af te dalen in de kloof.



Om de 100 m hangt er een bordje van 1 tot 58, het zijn hectometerbordjes. Tussen het bordje 17 en 18 heb je de eerste moeilijk te vinden passage. Toen we geen doorgang vonden besloten we om via de rotswand een stukje van een waterkanaaltje te volgen. Toen we naar boven klauterden kwam er juist een Duits echtpaar af die de kloof al voor de vijfde keer deden. Zij wisten en toonden ons het gat in een rotsspleet waar we doorheen moesten.



Je moet ongeveer 70 x de rivier oversteken in één enkele richting dus 140 x als je de tocht heen en terug doet.



Velen, ook wij, zijn geneigd om de betonnen waterkanaaltjes te volgen die doorheen de kloof lopen, als we niet direct een doorgang vinden.




Evenwel is het volgen van de betonnen waterkanaaltjes geen optie want ze lopen allemaal dood. Regelmatig zagen we mensen, die deze kanaaltjes volgden, op hun stappen terugkeren.



Nog een moeilijke passage om er droog overheen te komen. Sommige mensen dragen sportschoenen zodat ze doorheen het water kunnen stappen. En eens je toch natte voeten hebt kun je evengoed anderen helpen.





De afdaling is niet gemakkelijk. Sommige mensen doen er vijf uur over. Wijzelf beschikken over een gps alleen werkt dat ding niet in deze diepe smalle kloof.




Boven in Masca was het 13°C en bewolkt, hier beneden aan de zee is het 23°C en schijnt de zon.



Dit was de vroegere aanlegsteiger voor de piraten. Vanaf dit punt kan per boot teruggevaren worden tot de dichtbij gelegen haven van Los Gigantes. Je kan je ticket al op voorhand kopen maar ter plaatse zit er ook iemand die u een ticket kan verkopen en die met de gsm contact kan nemen met de schipper.



Een Russische toerist laat zich fotograferen met ontbloot achterwerk op het einde van de aanlegsteiger. Rare gewoontes hebben die Russen toch.




Het bootje komt enkele mensen ophalen. Hou er wel rekening mee dat het bootje niet uitvaart bij woelige zee. Doe op voorhand navraag als je er gebruik wil van maken.



We kruipen terug door het gat op de terugweg. De terugweg hebben we gedaan in 3 uur omdat we nu niet meer moeten zoeken naar een doorgang. De moeilijk te vinden passages weten we ondertussen immers al liggen.



In Masca staat een verkoper zijn verse waren aan te prijzen. De afdaling van Masca naar de baai van Masca is 600 meter.



Masca telt slechts enkele huizen, een bar, een winkeltje en een restaurant. Voor we terugrijden brengen we een bezoekje aan de bar. Voor het winkeltje en het restaurant hadden we geen interesse.

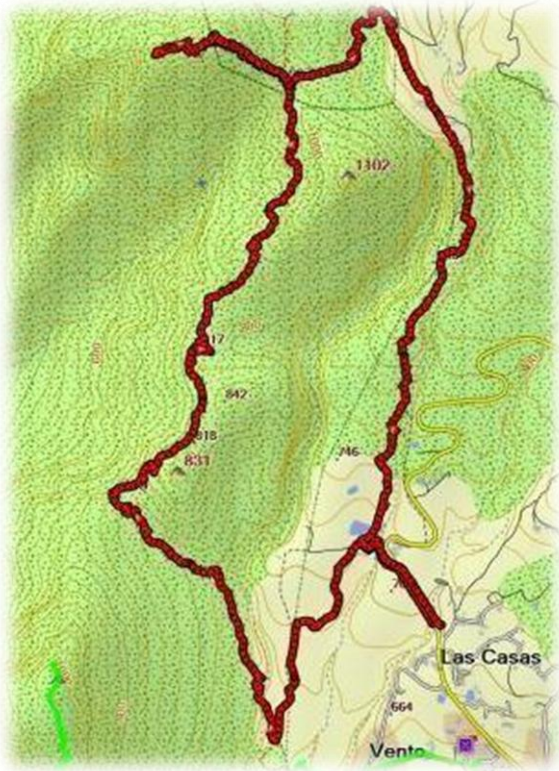




### Woensdag 3 december 2014

- Soort : Luswandeling
- Plaats : Arona (Roque de Los Brezos en Roque Los Riscos)
- Afstand : 6 km
- Duur : 5 uur
- Stijgen : 600 m
- Dalen : 600 m







Roque Imoque is het topje in de rechter bovenhoek. Die gaan we niet beklimmen. Ons vertrekpunt is het dorpje Arona, een van de rijkste gemeenten van Tenerife.





We volgen voornamelijk het oude pad die het dorp Arona verbond met Ifonche. De mensen liepen met hun dieren (kamelen en ezels) langs de Camino del Topo om hoog in de bergen dennennaalden te rapen en brem te plukken.





Er zijn heel wat holen en grotten in dit gebied. De grotten werden ooit nog bewoond door de Guanches, de oorspronkelijke bewoners van de Canarische Eilanden.







Op de top trekt de lucht dicht maar het blijft wel droog. Van op de top zien we dat de kust in de zon baadt. We pikken ook nog de korte beklimming naar de Roque Los Riscos mee.

